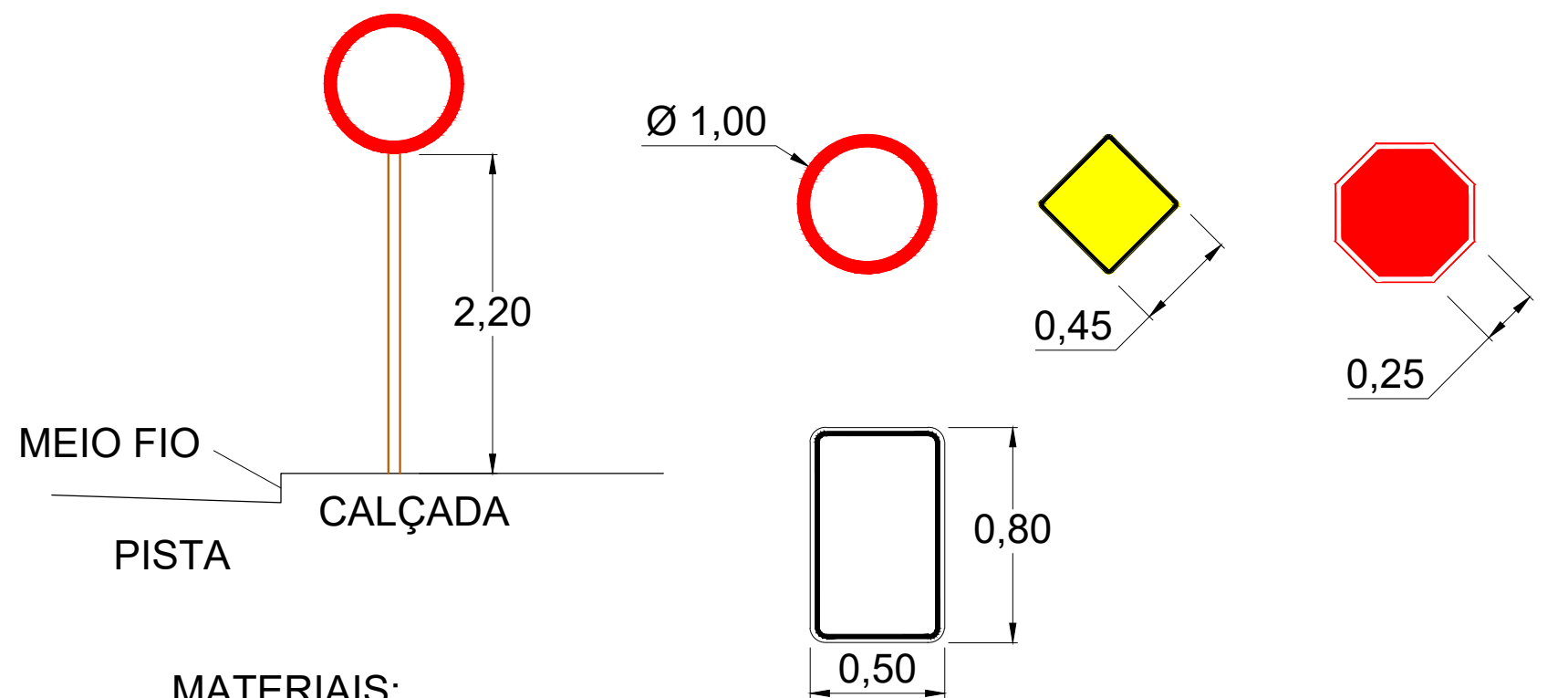
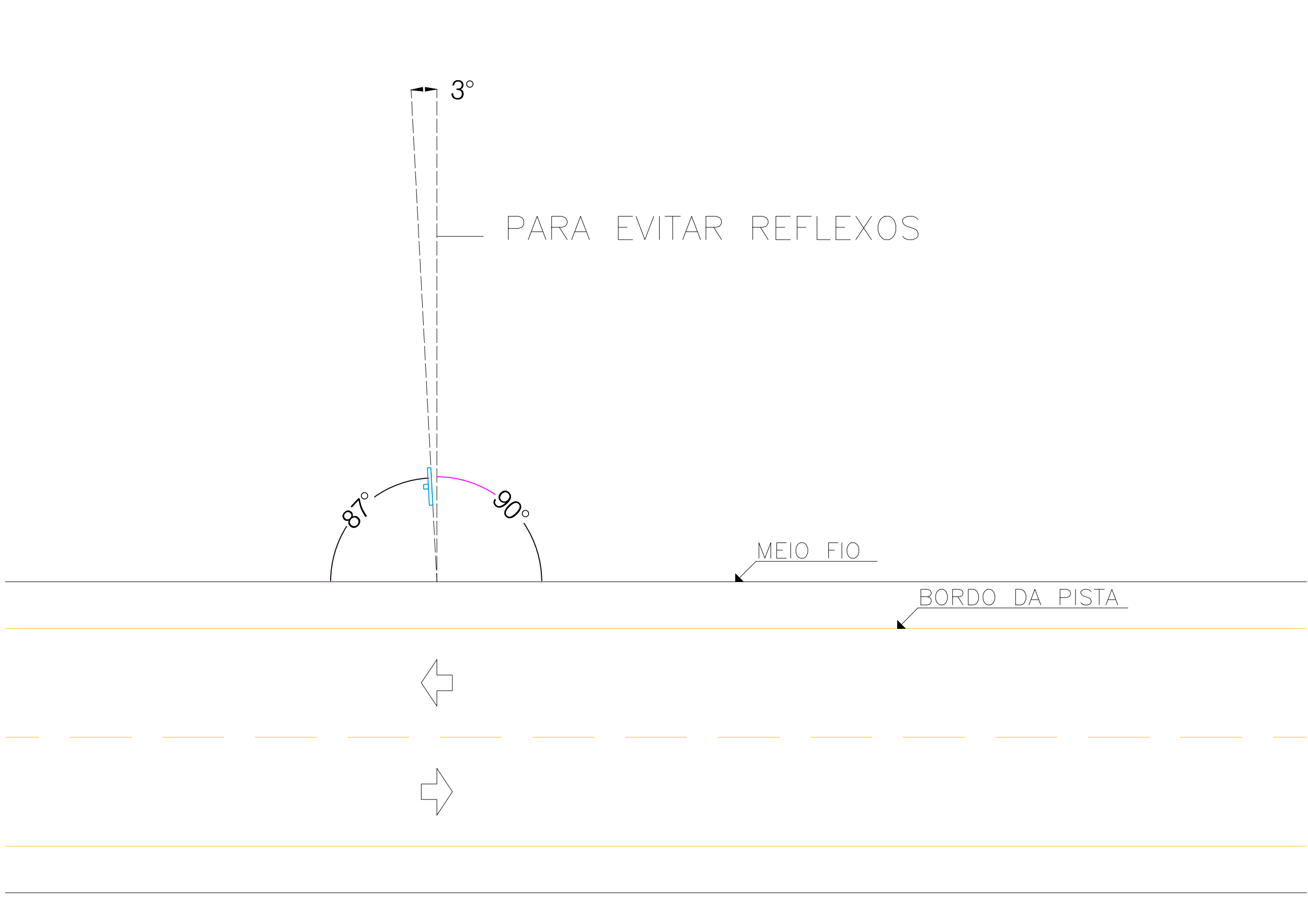
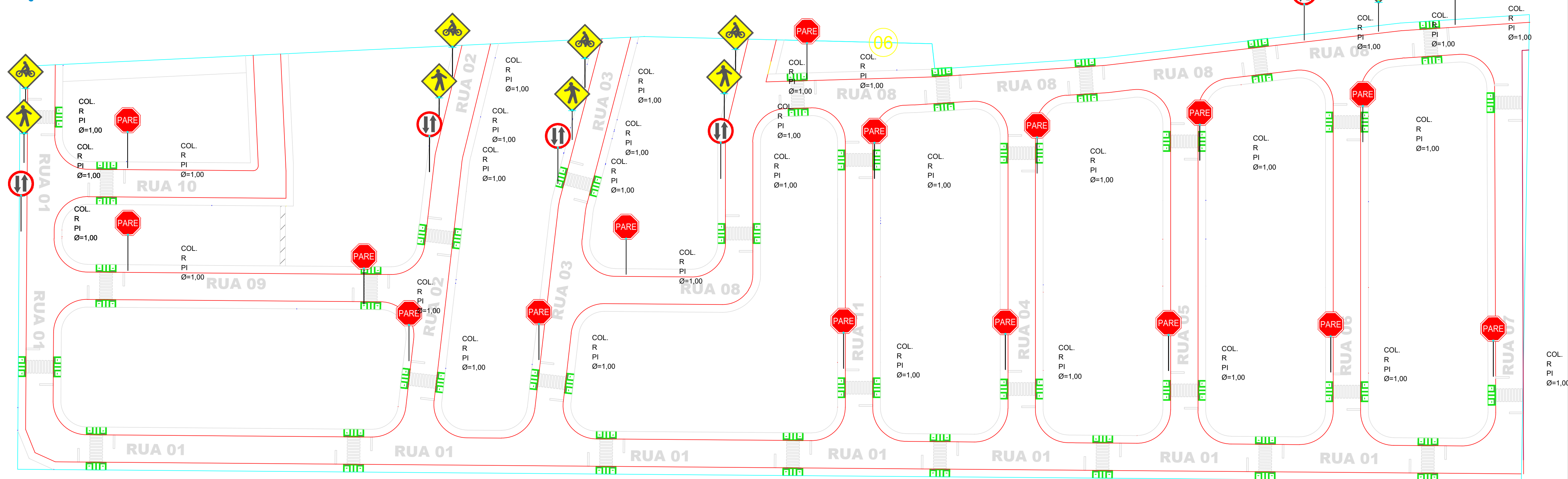
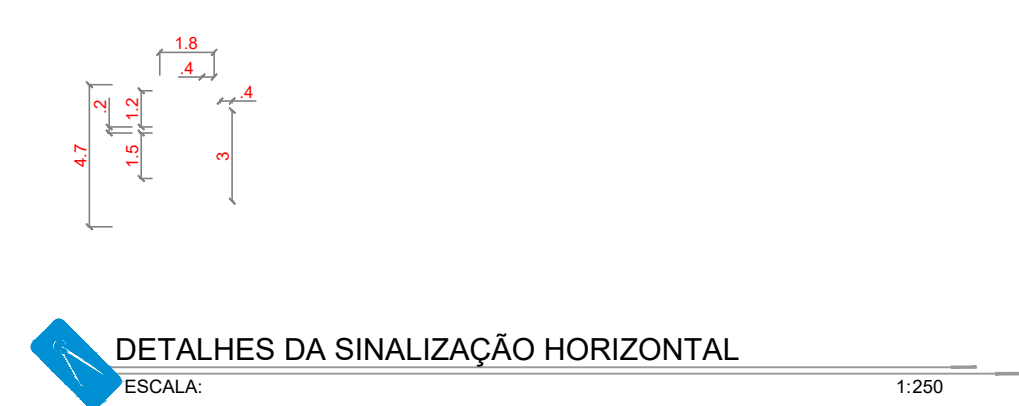
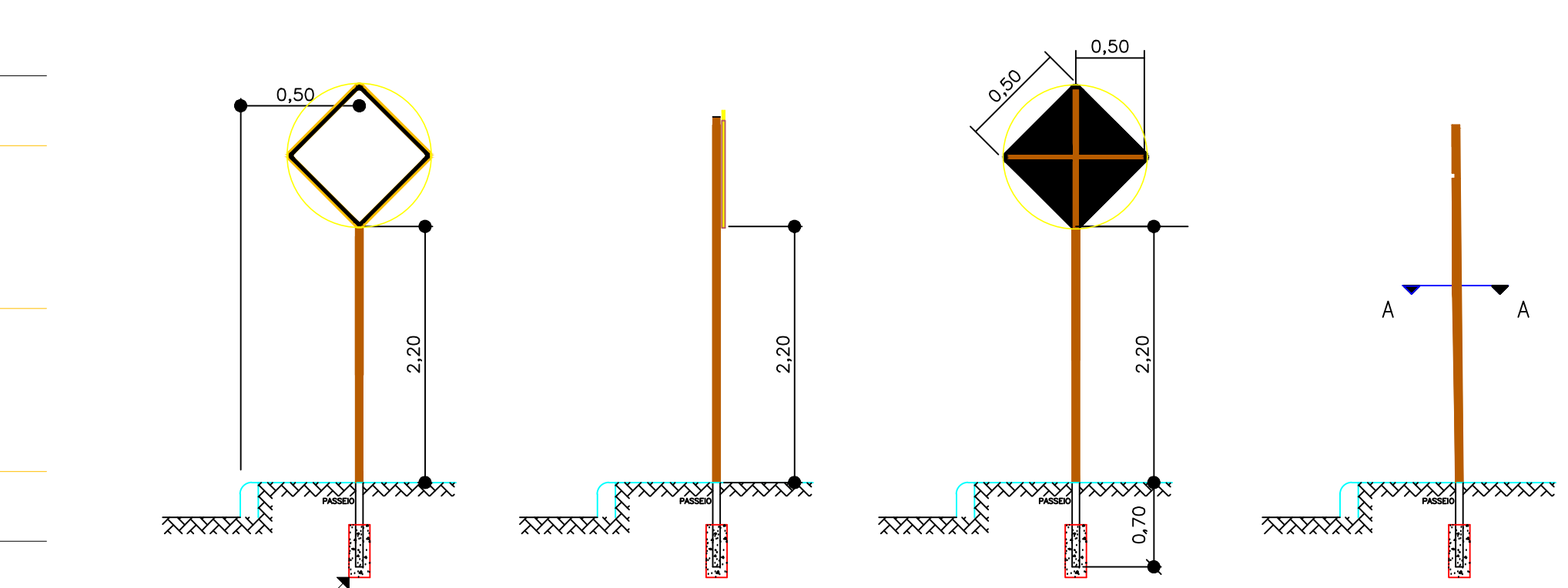


IMPLANTAÇÃO SINALIZAÇÃO VERTICAL



MATERIAIS:

- SUPORTE DE MADEIRA DE LEI 8x8cm.
- PLACAS EM CHAPA DE AÇO FINA-FRIO nº16, ESPESSURA 1,5mm SAE 1008/1010
- PELÍCULA REFLETIVA GRAU TÉCNICO.



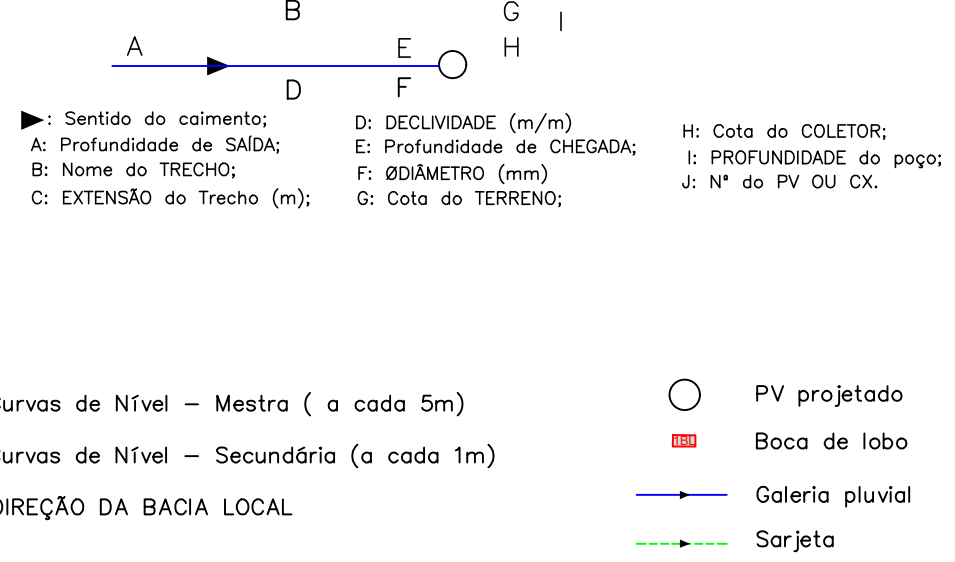
NOTAS:
1- PARA NOTAS GERAIS VER PRANCHA 1/8;
2- TODAS AS MEDIDAS ESTÃO EM METROS.

REVISÕES				REVISÕES			
DATA	ELABORADO	VERO	AP	DATA	ELABORADO	VERO	AP

SITUAÇÃO



SIMBOLOGIA



QUADRO RESUMO DE DISTRIBUIÇÃO DAS ÁREAS

DESCRIÇÃO	ÁREA (m2)	
ÁREA TOTAL DO TERRENO	(+)	35.326,50
RESERVA DO PROPRIETÁRIO	(-)	0000
ÁREA NÃO EDIFICANTE	(-)	17.354,72
ÁREA PARCELÁVEL		17.972,08

QUADRO RESUMO DE DISTRIBUIÇÃO DA ÁREA PARCELÁVEL

DESCRIÇÃO	ÁREA (m2)	%
ÁREA PRIVATIVA (123 LOTES EM 11 QUADRAS) - PREVISÃO	17.175,55	48,63
ÁREA VERDE	2.416,21	6,84
CANTEIROS/JARDINS	624,40	1,77
SERVIDÃO	199,21	0,56
SISTEMA VIÁRIO	14.908,14	42,20
TOTAL (ÁREA PARCELÁVEL)	35.326,50	100,00

Carimbos:

LOTEAMENTO NOVA BRASÍLIA

Descrição:

PROJETO DE SINALIZAÇÃO

PLANTA BAIXA, DETALHES

Local:

BAIRRO NOVA BRASÍLIA, GOV. LINDEMBERG

ESP. SANTO

Proprietário:

PREFEITURA MUNICIPAL DE GOV. LINDEMBERG

CNPJ:

Município:

GOV. LINDEMBERG

Data:

MAIO DE 2022

Estado:

ESPIRITO SANTO

Escala:

1/1000

Contratante:

LEONARDO PRANDO

FINCO-0806

3476786

Assinado de forma digital por LEONARDO PRANDO

FINCO-08063476786

Dados: 2025.04.03 13:47:31 -03'00'

PREF. MUNICIPAL DE GOV. LINDEMBERG (CNPJ)

Projeto:

PAS

ALEXANDRE GONCALVES

MANSLUR

ZANE02947523784

Assinado de forma digital por ALEXANDRE GONCALVES

MANSLUR

ZANE02947523784

R.T. ENGº ALEXANDRE G. MANSLUR ZANE

CREIA-09513006



INFORMAÇÕES DO DOCUMENTO

Documento capturado em 03/04/2025 14:30:27 (HORÁRIO DE BRASÍLIA - UTC-3)
por LEONARDO PRANDO FINCO (CIDADÃO)
Valor Legal: CÓPIA SIMPLES | Natureza: DOCUMENTO NATO-DIGITAL

A disponibilidade do documento pode ser conferida pelo link: <https://e-docs.es.gov.br/d/2025-2BZJRP>